



PROCESSO PARTECIPATIVO

VERSO LA GESTIONE INTEGRATA DELLE
ZONE UMIDE DELL'ORISTANESE

Disegniamo insieme un futuro sostenibile
per il nostro territorio.

**REPORT III INCONTRO
ENTI DEL TERRITORIO**

**ORISTANO
26.10.2021**

IL CONTRATTO

Il **Contratto delle Zone Umide Marino-Costiere dell'Oristane** è stato sottoscritto il **5 febbraio 2021** da: l'Assessorato della Difesa dell'Ambiente della Regione Sardegna, la Provincia di Oristano, il Consorzio di Bonifica Oristane e i sindaci di undici comuni del territorio (Arborea, Arbus, Cabras, Guspini, Oristano, Palmas Arborea, Riola Sardo, San Vero Milis, Santa Giusta e Terralba, a cui si è recentemente aggiunto anche il comune di Nurachi).

È uno **strumento volontario** di **partecipazione negoziata e partecipata** frutto di un lungo processo di condivisione istituzionale. Allo stato attuale il documento costituisce una base di partenza per l'avvio di un confronto territoriale che deve coinvolgere tutti i principali attori locali rilevanti sul tema della valorizzazione delle zone umide costiere.

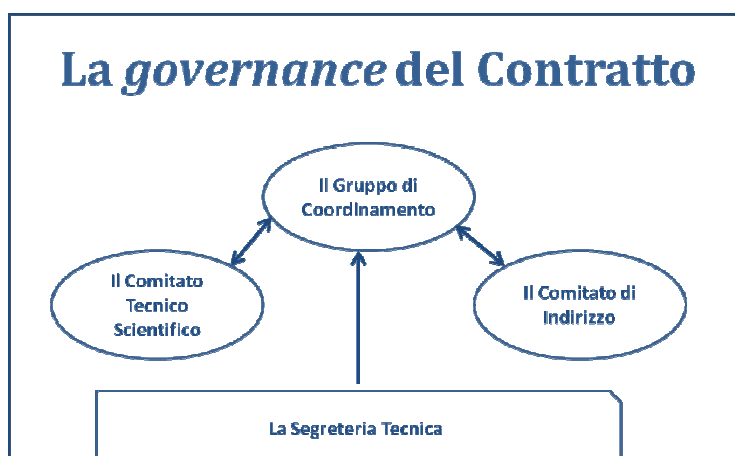
ART. 1

Il **contesto geografico** del Contratto delle Zone Umide Marino-Costiere dell'Oristane coincide con i territori dei Comuni partecipanti al Progetto MARISTANIS. [...]

In particolare, i corpi idrici oggetto del processo del Contratto sono la foce del fiume Tirso, le acque marine del Golfo di Oristano, ed un complesso sistema di 6 aree umide di importanza internazionale (Stagno di Sale 'e Porcus; Stagno di Mistras; Stagno di Cabras; Stagno di Pauli Maiori; Stagno di S'Ena Arrubia; Stagni di Corru S'Ittiri, Marceddì e San Giovanni), che sono il nucleo portante di un importante sistema di emergenze ambientali riconosciuto da vari istituti di tutela ambientale (sedici aree SIC e 9 aree ZPS). Dal punto di vista idrologico, al sistema delle acque in esame non corrisponde uno, bensì più bacini idrografici, e questi, nella maggior parte dei casi risultano esterni ai confini amministrativi dei Comuni sottoscrittori. [...]

Il Contratto costituisce uno strumento attraverso il quale attuare una politica multidisciplinare e patto che coinvolge tutti i soggetti interessati, **verso una gestione efficace e uno sviluppo sostenibile del territorio**. L'obiettivo è **facilitare il riallineamento in senso orizzontale tra i diversi piani e programmi a carattere puntuale che hanno dato vita a una governance frammentaria della zona costiera interessata**, consentendo una **convergenza tra le diverse politiche pubbliche coinvolte**.

L'art. 4 del Contratto definisce la **struttura organizzativa del Contratto**:



Il **Gruppo di Coordinamento** - GdC, svolge funzioni politico decisionali e ha la direzione strategica del Contratto. È composto dai rappresentanti dell'Ass. Ambiente della RAS, della Prov. di Oristano, dei Comuni firmatari del Contratto e del Consorzio di Bonifica dell'Oristanese.

Il **Comitato di Indirizzo** è l'organo della partecipazione pubblica estesa al quale partecipano tutti i rappresentanti delle organizzazioni pubbliche o private interessati al processo che condividono le finalità del Contratto e che chiedono, attraverso formale istanza, l'adesione.

Il **Comitato Tecnico Scientifico**, stimola e promuove con idee e iniziative attività coerenti alle finalità del Contratto. È composto da rappresentanti del mondo dell'Università e della ricerca che abbiano formalmente manifestato interesse verso le attività e gli obiettivi del Contratto.

La **Segreteria Tecnica** è l'organo operativo che supporta il GdC nelle diverse fasi di attuazione del Contratto. Sino alla conclusione del progetto Maristanis, è coordinata dalla fondazione MEDSEA in qualità di partner tecnico.

IL PIANO DI ANIMAZIONE

Il **Gruppo di Coordinamento del Contratto**, con il supporto della **Segreteria tecnica della Fondazione MEDSEA**, ha deciso di avviare il processo partecipativo e di animazione per il coinvolgimento di tutti gli attori territoriali ed è stato predisposto un piano di animazione e l'attivazione di un processo partecipativo per l'avvio dell'Azione 1 del Contratto che prevede **l'Istituzione di un soggetto unico per la gestione delle Zone Umide Marino-Costiere dell'Oristanese**.

il **processo di coinvolgimento** degli attori territoriali ha preso avvio il **26 ottobre** e dovrebbe concludersi entro **maggio 2022**.



Il Processo partecipativo e di animazione territoriale				Pannello informativo
Attività	Chi coinvolge	Dove	Tempi	Suggerimenti
1° Ciclo di incontri informativi e di ascolto con i diversi target di popolazione	Associazioni di categoria, Flag e GAL, Centri di ricerca, AMP, Imprese, Agricoltori, Pescatori, Cacciatori, Associazioni venatorie, culturali, ambientaliste e sportive, Ricettività e servizi turistici, Scuole ecc.	Oristano	Ottobre/ Dicembre 2021	16/12 Picnaria
2° Ciclo di incontri informativi e di ascolto con i diversi target di popolazione	Associazioni di categoria, Flag e GAL, Centri di ricerca, AMP, Imprese, Agricoltori, Pescatori, Cacciatori, Associazioni venatorie, culturali, ambientaliste e sportive, Ricettività e servizi turistici, Scuole ecc.	3 macro aree (Nord, Centro e Sud) Per gli Agricoltori e i Pescatori,	Gennaio/ Marzo 2022	
Attività con le scuole del territorio. Concorso di idee da premiare nella Giornata mondiale delle Zone Umide	Scuole del territorio	Oristano	Novembre 2021/ Febbraio 2022	02/02 Premiazione
Eventuali interviste semi-strutturate con alcuni soggetti del territorio	Attori del territorio che non si è riusciti ad intercettare o coinvolgere nel corso degli incontri	Diffuse nel territorio	Novembre 2021/ Marzo 2022	
Incontri informativi con la popolazione	Tutta la popolazione	In ciascun comune	Marzo / Maggio 2022	
Comunicazione e animazione via web	Tutta la popolazione	Social, siti web	Ottobre 2021 Maggio 2022	

L'INCONTRO CON GLI ENTI DEL TERRITORIO

L'incontro realizzato presso la sede della Provincia di Oristano il pomeriggio del 26 ottobre è stato aperto agli **Enti del territorio** (GAL, FLAG, enti di ricerca...), con l'**obiettivo** di:

1. **Presentare il Contratto delle Zone Umide Marino Costiere dell'Oristane**, il **Programma delle Azioni** e gli **strumenti di governance** previsti nel Contratto;
2. **Presentare il Piano di Animazione** e il **processo partecipativo** previsto dall'Azione 1 del Contratto;
3. **Coinvolgere** gli Enti nel processo e **definire modalità di interazione e collaborazione**.



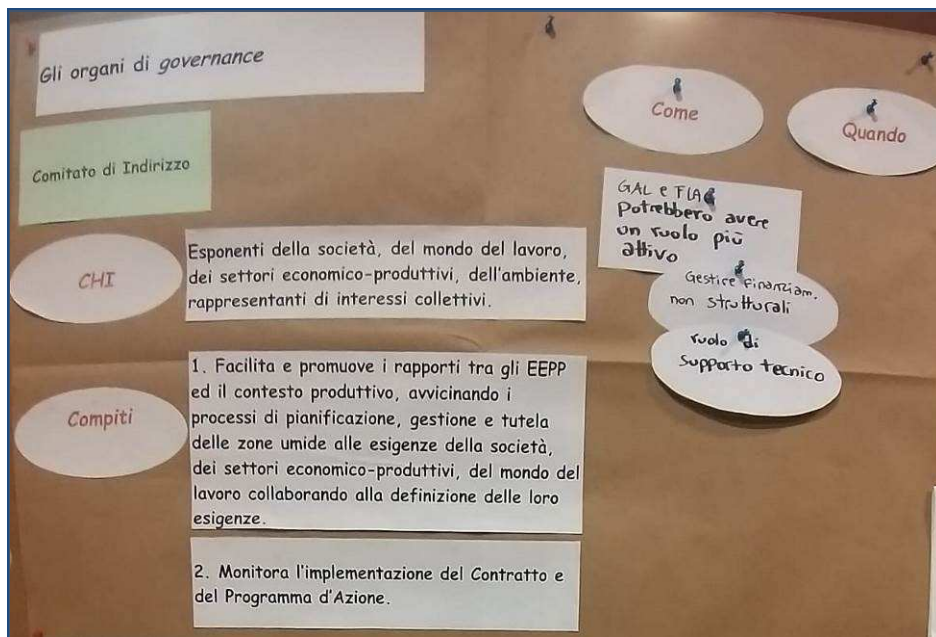
SINTESI DELLA DISCUSSIONE

Dopo una prima fase informativa sul processo che ha portato alla definizione del Contratto e sul Piano di animazione si è aperta la discussione con i partecipanti.



Si chiarisce che l'attuale definizione dei documenti, Contratto e Piano delle Azioni ad esso allegato, costituiscono una base da cui partire ma è implementabile e si è attualmente nella condizione di poter accogliere integrazioni e modifiche da parte degli attori del territorio.

Si condivide la necessità di avviare un percorso di collaborazione concreta in modo che il processo di coinvolgimento dei prossimi mesi possa penetrare quanto più possibile nel territorio ed evidenziare i punti di vista rilevanti su questo tema.



Tutti i partecipanti manifestano la volontà di supportare il processo in atto, diffondere le informazioni, promuovere la partecipazione attiva degli attori locali.

Con riferimento alla **governance del Contratto**, i rappresentanti del GAL Linas Campidano, sottolineano il ruolo di intermediazione e supporto che i GAL e i FLAG possono avere nel processo, anche perché

costituiscono delle vere e proprie agenzie di sviluppo presenti nel territorio. In futuro, alla chiusura del progetto Maristanis, potrebbero svolgere il ruolo di segreteria tecnica a supporto del processo.

Il portavoce della Fondazione IMC manifesta la disponibilità a contribuire al processo. La Fondazione può mettere a disposizione le proprie competenze ed esperienze all'interno del Comitato Tecnico Scientifico.

Si condivide quanto espresso dalle associazioni di categoria durante le sessioni della mattina, con riferimento alla necessità di attivare un coinvolgimento più diretto dell'Assessorato regionale all'Agricoltura in modo che le problematiche legate alla tutela e conservazione dei siti e quelle legate alla produzione agricola e ittica possano essere affrontate già nel Gruppo di Coordinamento. Anche perché la strategia regionale per lo sviluppo rurale di cui GAL e FLAG sono strumento nel territorio fa capo proprio a questo Assessorato.

I rappresentanti presenti manifestano la volontà di entrare a far parte del Comitato di Indirizzo, seguendo le modalità che verranno comunicate via e-mail.

Il Programma delle Azioni del Contratto

Pannello informativo

AZIONI DI SISTEMA / AZIONI PUNTUALI

AZIONI PRIORITARIE

Popolamento della qualità delle acque
Conservazione della biodiversità

AZIONI INTEGRATIVE

edificati - già individuati dai 52 comuni
coordinati dal progetto del Contratto

FINANZIATE

- FID 1150/2014 (2015 - Azioni SS.1)
- Fondo di sviluppo e coesione (FSC) 2014/2020 (1999) - Azioni 7,8,1
- Alleanza di programma Programmazione Investitori
- Altri fondi regionali (FIRCA, ecc.)

NON FINANZIATE

?

MIGLIORAMENTO DELLO STATO ECOLOGICO DEI SISTEMI IDRICI

Descrizione	Responsabile	Stato	Finanziamento
1.1.1. Miglioramento dei punti di captazione delle acque potabili	Provincia	In corso di completamento	SI
1.1.2. Miglioramento dei sistemi di depurazione delle acque reflue	Provincia	Completato	SI
1.1.3. Miglioramento dei sistemi di depurazione delle acque reflue	Provincia	Completato	SI
1.1.4. Miglioramento dei sistemi di depurazione delle acque reflue	Provincia	Completato	SI
1.1.5. Miglioramento dei sistemi di depurazione delle acque reflue	Provincia	Completato	SI
1.1.6. Miglioramento dei sistemi di depurazione delle acque reflue	Provincia	Completato	SI
1.1.7. Miglioramento dei sistemi di depurazione delle acque reflue	Provincia	Completato	SI
1.1.8. Miglioramento dei sistemi di depurazione delle acque reflue	Provincia	Completato	SI
1.1.9. Miglioramento dei sistemi di depurazione delle acque reflue	Provincia	Completato	SI
1.1.10. Miglioramento dei sistemi di depurazione delle acque reflue	Provincia	Completato	SI

TUTELA DELLA BIODIVERSITÀ E DEL CAPITALE NATURALE

Descrizione	Responsabile	Stato	Finanziamento
2.1.1. Miglioramento della qualità delle acque potabili	Provincia	In corso di completamento	SI
2.1.2. Conservazione e ripristino delle zone umide	Provincia	In corso di completamento	SI
2.1.3. Protezione e salvaguardia delle zone umide e delle acque potabili	Provincia	Completato	SI
2.1.4. Conservazione e ripristino delle zone umide e delle acque potabili	Provincia	In corso di completamento	SI
2.1.5. Conservazione e ripristino delle zone umide e delle acque potabili	Provincia	In corso di completamento	SI
2.1.6. Conservazione e ripristino delle zone umide e delle acque potabili	Provincia	In corso di completamento	SI
2.1.7. Conservazione e ripristino delle zone umide e delle acque potabili	Provincia	In corso di completamento	SI
2.1.8. Conservazione e ripristino delle zone umide e delle acque potabili	Provincia	In corso di completamento	SI
2.1.9. Conservazione e ripristino delle zone umide e delle acque potabili	Provincia	In corso di completamento	SI
2.1.10. Conservazione e ripristino delle zone umide e delle acque potabili	Provincia	In corso di completamento	SI

GREEN ECONOMY - VERSO UN MODELLO DI SVILUPPO DEL TERRITORIO SOSTENIBILE E RESPONSABILE

Descrizione	Responsabile	Stato	Finanziamento
3.1.1. Conservazione e ripristino delle zone umide e delle acque potabili	Provincia	In corso di completamento	SI
3.1.2. Conservazione e ripristino delle zone umide e delle acque potabili	Provincia	In corso di completamento	SI
3.1.3. Conservazione e ripristino delle zone umide e delle acque potabili	Provincia	In corso di completamento	SI
3.1.4. Conservazione e ripristino delle zone umide e delle acque potabili	Provincia	In corso di completamento	SI
3.1.5. Conservazione e ripristino delle zone umide e delle acque potabili	Provincia	In corso di completamento	SI
3.1.6. Conservazione e ripristino delle zone umide e delle acque potabili	Provincia	In corso di completamento	SI
3.1.7. Conservazione e ripristino delle zone umide e delle acque potabili	Provincia	In corso di completamento	SI
3.1.8. Conservazione e ripristino delle zone umide e delle acque potabili	Provincia	In corso di completamento	SI
3.1.9. Conservazione e ripristino delle zone umide e delle acque potabili	Provincia	In corso di completamento	SI
3.1.10. Conservazione e ripristino delle zone umide e delle acque potabili	Provincia	In corso di completamento	SI

RAFFORZAMENTO DELLA RESILIENZA AL CAMBIAMENTO CLIMATICO

Descrizione	Responsabile	Stato	Finanziamento
4.1.1. Conservazione e ripristino delle zone umide e delle acque potabili	Provincia	In corso di completamento	SI
4.1.2. Conservazione e ripristino delle zone umide e delle acque potabili	Provincia	In corso di completamento	SI
4.1.3. Conservazione e ripristino delle zone umide e delle acque potabili	Provincia	In corso di completamento	SI
4.1.4. Conservazione e ripristino delle zone umide e delle acque potabili	Provincia	In corso di completamento	SI
4.1.5. Conservazione e ripristino delle zone umide e delle acque potabili	Provincia	In corso di completamento	SI
4.1.6. Conservazione e ripristino delle zone umide e delle acque potabili	Provincia	In corso di completamento	SI
4.1.7. Conservazione e ripristino delle zone umide e delle acque potabili	Provincia	In corso di completamento	SI
4.1.8. Conservazione e ripristino delle zone umide e delle acque potabili	Provincia	In corso di completamento	SI
4.1.9. Conservazione e ripristino delle zone umide e delle acque potabili	Provincia	In corso di completamento	SI
4.1.10. Conservazione e ripristino delle zone umide e delle acque potabili	Provincia	In corso di completamento	SI

COMUNICAZIONE E EDUCAZIONE AMBIENTALE

Descrizione	Responsabile	Stato	Finanziamento
5.1.1. Conservazione e ripristino delle zone umide e delle acque potabili	Provincia	In corso di completamento	SI
5.1.2. Conservazione e ripristino delle zone umide e delle acque potabili	Provincia	In corso di completamento	SI
5.1.3. Conservazione e ripristino delle zone umide e delle acque potabili	Provincia	In corso di completamento	SI
5.1.4. Conservazione e ripristino delle zone umide e delle acque potabili	Provincia	In corso di completamento	SI
5.1.5. Conservazione e ripristino delle zone umide e delle acque potabili	Provincia	In corso di completamento	SI
5.1.6. Conservazione e ripristino delle zone umide e delle acque potabili	Provincia	In corso di completamento	SI
5.1.7. Conservazione e ripristino delle zone umide e delle acque potabili	Provincia	In corso di completamento	SI
5.1.8. Conservazione e ripristino delle zone umide e delle acque potabili	Provincia	In corso di completamento	SI
5.1.9. Conservazione e ripristino delle zone umide e delle acque potabili	Provincia	In corso di completamento	SI
5.1.10. Conservazione e ripristino delle zone umide e delle acque potabili	Provincia	In corso di completamento	SI

RIQUALIFICAZIONE DEL PAESAGGIO E VALORIZZAZIONE DEL PATRIMONIO CULTURALE

Descrizione	Responsabile	Stato	Finanziamento
6.1.1. Conservazione e ripristino delle zone umide e delle acque potabili	Provincia	In corso di completamento	SI
6.1.2. Conservazione e ripristino delle zone umide e delle acque potabili	Provincia	In corso di completamento	SI
6.1.3. Conservazione e ripristino delle zone umide e delle acque potabili	Provincia	In corso di completamento	SI
6.1.4. Conservazione e ripristino delle zone umide e delle acque potabili	Provincia	In corso di completamento	SI
6.1.5. Conservazione e ripristino delle zone umide e delle acque potabili	Provincia	In corso di completamento	SI
6.1.6. Conservazione e ripristino delle zone umide e delle acque potabili	Provincia	In corso di completamento	SI
6.1.7. Conservazione e ripristino delle zone umide e delle acque potabili	Provincia	In corso di completamento	SI
6.1.8. Conservazione e ripristino delle zone umide e delle acque potabili	Provincia	In corso di completamento	SI
6.1.9. Conservazione e ripristino delle zone umide e delle acque potabili	Provincia	In corso di completamento	SI
6.1.10. Conservazione e ripristino delle zone umide e delle acque potabili	Provincia	In corso di completamento	SI

GOVERNANCE TERRITORIALE E CAPACITY BUILDING

Descrizione	Responsabile	Stato	Finanziamento
7.1.1. Conservazione e ripristino delle zone umide e delle acque potabili	Provincia	In corso di completamento	SI
7.1.2. Conservazione e ripristino delle zone umide e delle acque potabili	Provincia	In corso di completamento	SI
7.1.3. Conservazione e ripristino delle zone umide e delle acque potabili	Provincia	In corso di completamento	SI
7.1.4. Conservazione e ripristino delle zone umide e delle acque potabili	Provincia	In corso di completamento	SI
7.1.5. Conservazione e ripristino delle zone umide e delle acque potabili	Provincia	In corso di completamento	SI
7.1.6. Conservazione e ripristino delle zone umide e delle acque potabili	Provincia	In corso di completamento	SI
7.1.7. Conservazione e ripristino delle zone umide e delle acque potabili	Provincia	In corso di completamento	SI
7.1.8. Conservazione e ripristino delle zone umide e delle acque potabili	Provincia	In corso di completamento	SI
7.1.9. Conservazione e ripristino delle zone umide e delle acque potabili	Provincia	In corso di completamento	SI
7.1.10. Conservazione e ripristino delle zone umide e delle acque potabili	Provincia	In corso di completamento	SI

Viene presentato il **Programma delle Azioni** (Allegato 1 al Contratto), suddiviso in **7 Assi strategici**:

- A. Governance territoriale partecipata
- B. Miglioramento dello stato ecologico dei sistemi idrici

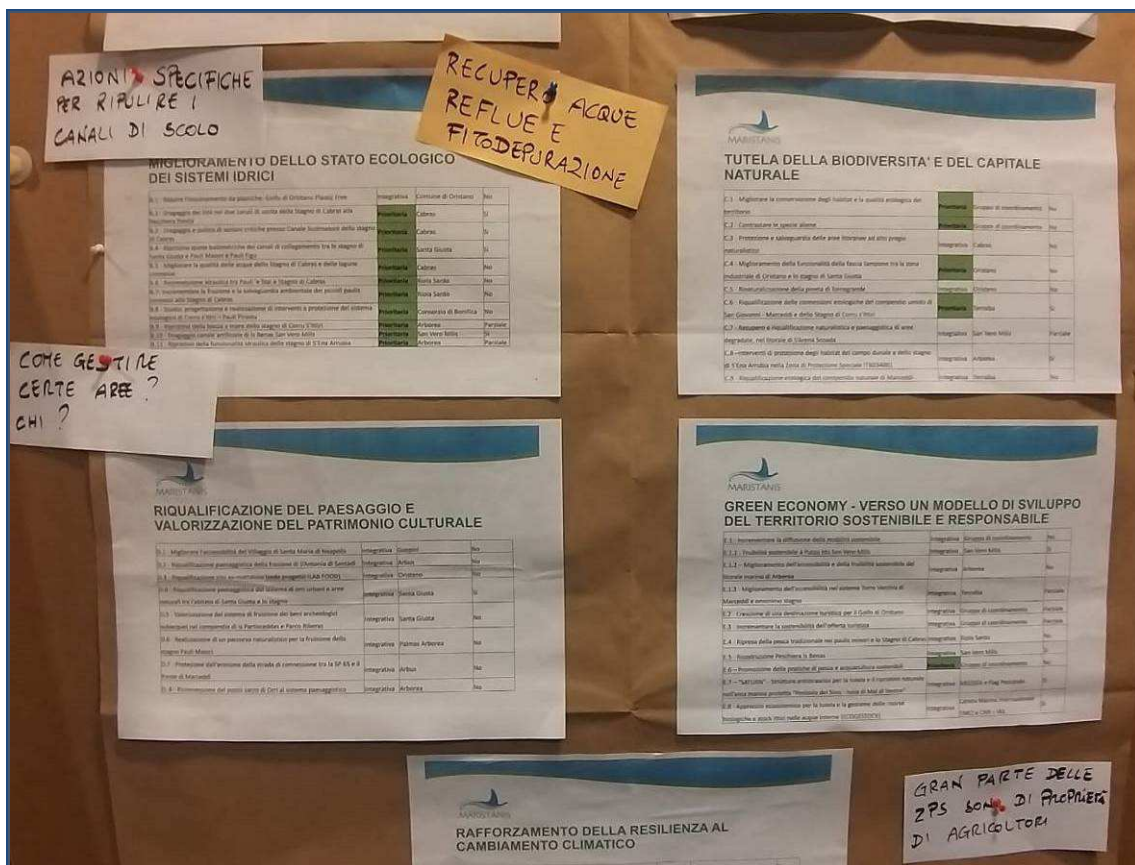
- C. Tutela della biodiversità e del capitale naturale
- D. Riqualificazione del paesaggio e valorizzazione del patrimonio culturale
- E. Green economy - verso un modello di sviluppo del territorio sostenibile e responsabile
- F. Rafforzamento della resilienza al cambiamento climatico
- G. Comunicazione e sensibilizzazione ambientale

Le Azioni sono classificate in due differenti tipologie:

- **Azioni di sistema.** Si tratta di iniziative applicate all'intera area del Contratto o di progetti specifici, inizialmente sperimentati su ambiti ristretti in maniera dimostrativa ma che riguardano temi comuni a tutto il territorio del Contratto, auspicabilmente da estendere e replicare, in una ottica di governance più integrata e sostenibile.
- **Azioni puntuali.** Si tratta di progetti che hanno invece una localizzazione specifica e una dimensione territoriale circoscritta.

Per ogni Asse strategico sono state inserite delle Azioni coerenti suddivise in **Azioni prioritarie**, già finanziate attraverso gli strumenti della programmazione regionale (nazionale e comunitaria), e **Azioni integrative**, individuate dai firmatari in quanto coerenti con i principi del contratto ma non ancora finanziate.

Il Programma delle Azioni, così come il Contratto è aperto ad accogliere gli stimoli provenienti dal territorio e verrà aggiornato annualmente



I partecipanti sottolineano l'importanza delle **azioni di governance** a supporto del processo di gestione delle zone umide territorio.

Negli ultimi anni, infatti, è apparso evidente che il risultato di una gestione frammentata, attraverso strumenti di gestione specifici per ciascuna zona umida e slegati tra loro, abbia portato al deterioramento progressivo degli equilibri di questi complessi ecosistemi, mettendo a rischio i valori ecologici e ambientali e il loro ruolo a supporto di alcune attività produttive strategiche quali la pesca e l'acquacoltura.

Proprio per questo la prima Azione prevista nel Programma delle Azioni riporta ***l'Istituzione di un soggetto unico per la gestione delle Zone umide Marino-Costiere dell'Oristane.***

I soggetti firmatari del Contratto sono infatti convinti che una gestione unitaria e integrata del sistema delle zone umide dell'oristane consentirebbe finalmente di avviare a un percorso concreto di messa in valore di questo straordinario patrimonio naturale, ponendolo al centro di una strategia concreta e moderna di sviluppo del territorio, basata sull'innovazione e sulla qualità ambientale.

Individuare il Soggetto Attuatore più adeguato e rispondente alle esigenze del territorio non è però facile, **il processo partecipativo che si sta avviando intende perseguire anche l'obiettivo di attivare una riflessione su questo tema e fornire indicazioni al Gruppo di Coordinamento.**

Viene descritta una matrice esemplificativa che individua 4 ipotetiche soluzioni, da una soluzione più blanda dal punto di vista della capacità di azione del Soggetto Attuatore, fino a una più integrale che porta all'istituzione di un soggetto gestore creato ad hoc.

La matrice prova ad attribuire un valore alla capacità di azione del Soggetto Attuatore per alcuni ambiti:

- Competenze in materia di aree naturali;
- Disponibilità finanziaria dedicata;
- Personale dedicato di alta formazione
- Spazi e strumenti dedicati;
- Organi di gestione specifici;
- Partecipazione della comunità delle Zone Umide;
- Pianificazione unitaria delle Zone Umide;
- Comunicazione coordinata dei territori delle Zone Umide.

A.1 - Istituzione di un soggetto unico per la gestione delle aree umide marine costiere dell'oristanese

Quale Soggetto Attuatore (SA) per la governance delle Zone Umide Costiere dell'Oristanese?

Cosa deve fare il SA?

- 1) programmare la gestione delle ZUC in accordo con il 'Contratto'
- 2) gestire le azioni di progetto e la relativa rendicontazione
- 3) coordinare le azioni dei diversi soggetti che agiscono sulle ZU
- 4) promuovere la tutela della ZU
- 5) attivare programmi di educazione ambientale
- 6) implementare le attività scientifiche di ricerca e monitoraggio nelle ZU
- 7) favorire l'armonizzazione tra sviluppo economico e tutela ambientale
- 8) garantire il rispetto degli obblighi normativi nazionali e comunitari

Mezzi e strumenti per il SA

- 1) competenze in materia di aree naturali
- 2) personale competente
- 3) strumentazione per la gestione
- 4) luoghi dedicati
- 5) disponibilità economico/finanziaria [...]

Rischi o di creare una sovrastruttura alimentata dai finanziamenti

Autorità ex novo alternativa rispetto alle esistenti

Stamento di Governance non limitativo rispetto alle attiv. produttive es. Consorzio di Governance

LO STATO ATTUALE

IL FUTURO PROSSIMO

RAS (Ass. Ambiente)

Rete dei Comuni / Unioni

Consorzio di Comuni

Ente Parco Regionale

competenze in materia di aree naturali	disponibilità finanziaria dedicata	personale dedicato di altra formazione	spazi e strumenti dedicati	organi di gestione specifici	partecipazione della comunità delle ZU	pianificazione unitaria delle ZU	comunicazione coordinata del territorio delle ZU
●	◐	●	◐				
	◐		◐	◐		◐	◐
	◐	●	◐	●	◐	●	●
●	●	●	◐	●	●	●	●

Il rappresentante del FLAG Pescando e del Gal Sinis riconosce e condivide la base di analisi che ha portato a definire questo ambizioso obiettivo. Non è detto che le soluzioni individuate siano quelle ottimali, potrebbe essere necessario andare oltre le strade già conosciute, approfondire e individuare una soluzione *ad hoc*.

Sarà necessario costruire un consenso, tecnico e politico, diffuso che dia forza al progetto.

CONCLUSIONI

Si concorda che il processo di animazione in fase di avvio dovrà avere l'ampia partecipazione di tutti i soggetti del territorio.

I partecipanti si impegnano ad avere un ruolo fondamentale in esso, a promuovere il processo nel territorio e talora a supportare la Segreteria nell'organizzazione di incontri anche ristretti destinati a particolari target di popolazione che rischiano di non partecipare.

La discussione circa l'individuazione del Soggetto Attuatore è in fase di avvio e lungo il percorso ci si impegna a effettuare tutti gli approfondimenti necessari che possano supportare una presa di decisione.

PROSSIMI IMPEGNI

La Segreteria Tecnica invierà ai partecipanti la documentazione legata al Contratto, una sintesi dell'incontro e la modulistica necessaria per l'adesione formale al Comitato di Indirizzo.

I partecipanti si impegnano a inviare richiesta per l'adesione al Comitato di Indirizzo a partecipare quando possibile ai prossimi incontri e a supportare il processo.

PROSSIMI APPUNTAMENTI

Incontri con i diversi target di operatori, come da calendario condiviso e Assemblea territoriale plenaria a conclusione del primo ciclo di incontri prevista per **metà dicembre**.

I PARTECIPANTI

GAL Linas Campidano – Maria Amisani, Valentino Acca, Michela Dessì

GAL Sinis e FLAG Pescando – Alessandro Murana

Fondazione IMC Centro Marino Internazionale ONLUS – Stefano Guerzoni

CNR IAS – Giorgio Massaro

PER LA SEGRETERIA TECNICA

Vania Statzu, Francesca Etzi – Fondazione Medsea

Cristiana Verde, Mikela Esciana – Fondazione Medsea, facilitatrici Piano di Animazione

CONTATTI

Segreteria Tecnica

E- mail coordinamentocontratto@maristanis.org

CONTRATTO DELLE ZONE UMIDE MARINO-COSTIERE DELL'ORISTANESE

SCARICA QUI I DOCUMENTI UFFICIALI

